



SEGUNDO TALLER PARA EL ANÁLISIS DE RIESGOS CLIMÁTICOS: COMUNIDAD AYMARA

Cod. Ref. Proyecto: 2022/FLCHI/FLCHI/117561

PROYECTO: “GENERAR INFORMACIÓN ESPECÍFICA SOBRE VULNERABILIDAD Y RIESGOS, ADAPTACIÓN Y LINEAMIENTOS PARA LA ACTUALIZACIÓN DEL PLAN NACIONAL DE ADAPTACIÓN AL CAMBIO CLIMÁTICO DE CHILE”



Fecha: 12 de septiembre de 2023
Hora: entre 18:00 y 20:00 horas
Formato: Taller remoto vía ZOOM



PROGRAMA DEL TALLER

- CONTEXTO DEL PROYECTO
- ANTECEDENTES PARA EL TALLER
- TRABAJO GRUPAL

CONTEXTO DEL PROYECTO



GREEN
CLIMATE
FUND



Plan nacional de adaptación al cambio climático

2014
se aprueba el
primer plan




2015-2020
Implementó
período de 5
años

2021
Evaluación del
plan nacional

2022-2023
Actualización
del plan
nacional

2024
Plan nacional de
adaptación al
cambio
climático
actualizado



El Plan nacional de adaptación al cambio climático contiene medidas generales de adaptación para el país y entrega lineamientos generales y transversales a los planes sectoriales, regionales y comunales de cambio climático.

Plan nacional de adaptación al cambio climático



Estudio Pueblos originarios

Evaluación de la vulnerabilidad y riesgo de pueblos indígenas de Chile ante el cambio climático y proponer soluciones de adaptación, mediante un proceso participativo.

- Revisión y análisis de información
- Talleres participativos → considerar las opiniones de los PPOO, recoger observaciones y presentar resultados.

El estudio propondrá posibles medidas para ser consideradas en la actualización del Plan nacional de adaptación al cambio climático.

Informe del estudio estará disponible en el Expediente del Plan, sitio web MMA.



Plan Nacional de Adaptación al Cambio Climático



Descripción del instrumento



Proceso de actualización del Plan nacional



Vinculación con otros instrumentos



Expediente electrónico del proceso

Expediente electrónico del proceso

Lanzamiento del proceso de actualización del PNACC (07/06/2022)



Presentación

07062022 Lanzamiento Plan Nacional Adaptación

<https://cambioclimatico.mma.gob.cl/plan-nacional-de-adaptacion-al-cambio-climatico/expediente-electronico-del-proceso/>

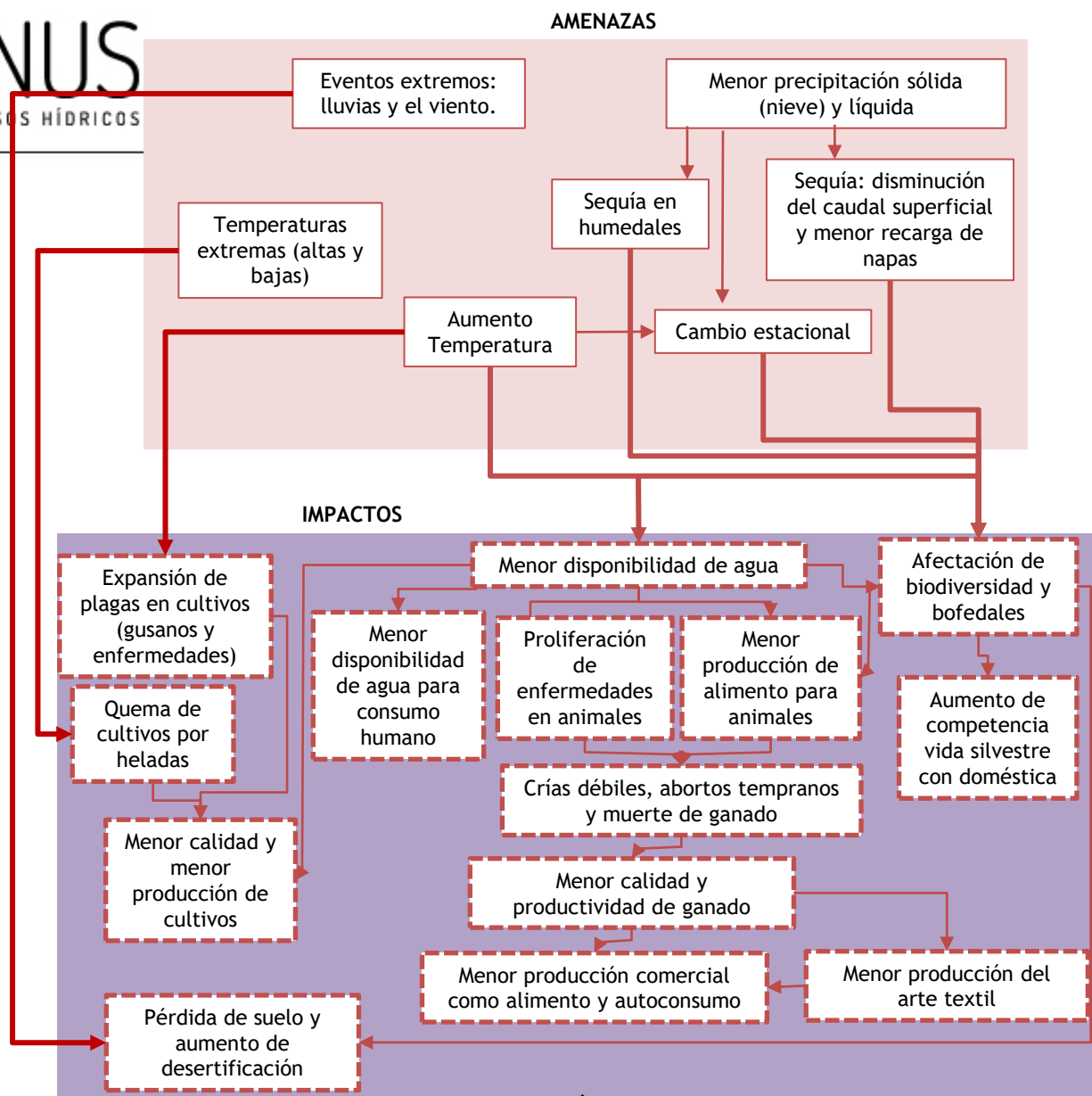
ANTECEDENTES PARA EL TALLER



GREEN
CLIMATE
FUND



Riesgo: Resultado Taller 1



EXPOSICIÓN

Comunidad aymara

Riesgo de pérdida de medios de subsistencia.
Riesgo de pérdida de cultura inmaterial.

FACTORES DEL ENTORNO

- Políticas públicas sin pertinencia cultural y territorial: vinculada a la protección de ecosistemas, del ganado, etc..
- Conflictos con el sector minero: polvo en suspensión; sobreexplotación del agua; aumento de flujo vehicular de camiones.
- Conflicto con ruta 11CH y ruta A235: aumento de flujo y camiones, con efectos en la contaminación (extiende hasta Lago Chungará).
- Percepción de falta de coordinación de las autoridades, toma de decisiones lentas respecto a la adaptación, y falta de incorporar a las comunidades en el diseño de estas.

VULNERABILIDAD

SENSIBILIDAD

- Sentido del calendario ganadero: pérdida de sentido del calendario lunar debido a cambios estacionales (conocimiento ancestral no permite predecir cambios).
- Dependencia económica y cultural con la ganadería camélida (alimentación, arte textil, y usos ceremoniales).
- Criadores de camélidos de edad avanzada, con baja escolaridad.
- Dependencia con el arte textil
- Alta migración desde zonas andinas hacia zonas urbanas, debido a la baja rentabilidad lograda en sus terrenos (venta de terrenos por parte de aymaras).
- Escaso nivel de servicios básicos en zonas rurales.

CAPACIDAD

- Conocimientos ancestrales y espirituales vinculados al agradecimiento y respeto a la madre tierra (ceremonia del agua, la ceremonia pawa, ceremonias Chakana, Machaq Mara - año nuevo aymara).
- Conocimiento y respeto por los ciclos del territorio: otorgan descanso de la tierra (sin cultivos).
- Conocimiento sobre manejo de canales y riego.
- Conocimiento sobre bioindicadores climáticos: lectura de los ciclos de la naturaleza, a través de la observación de la flora y fauna.
- Conocimiento ancestral para la recuperación de bofedales.
- Traspaso a las nuevas generaciones de la cultura, cosmovisión y conocimientos ancestrales.
- Sentido de pertinencia territorial respecto a sus tierras ancestrales, basado en trabajo comunitario.


VULNERABILIDAD

SENSIBILIDAD

- Sentido del calendario ganadero: pérdida de sentido del calendario lunar debido a cambios estacionales (conocimiento ancestral no permite predecir cambios).
- Dependencia económica y cultural con la ganadería camélida (alimentación, arte textil, y usos ceremoniales).
- Criadores de camélidos de edad avanzada, con baja escolaridad.
- Dependencia con el arte textil
- Alta migración desde zonas andinas hacia zonas urbanas, debido a la baja rentabilidad lograda en sus terrenos (venta de terrenos por parte de aymaras).
- Escaso nivel de servicios básicos en zonas rurales.

CAPACIDAD

- Conocimientos ancestrales y espirituales vinculados al agradecimiento y respeto a la madre tierra (ceremonia del agua, la ceremonia pawa, ceremonias Chakana, Machaq Mara - año nuevo aymara).
- Conocimiento y respeto por los ciclos del territorio: otorgan descanso de la tierra (sin cultivos).
- Conocimiento sobre manejo de canales y riego.
- Conocimiento sobre bioindicadores climáticos: lectura de los ciclos de la naturaleza, a través de la observación de la flora y fauna.
- Conocimiento ancestral para la recuperación de bofedales.
- Traspaso a las nuevas generaciones de la cultura, cosmovisión y conocimientos ancestrales.
- Sentido de pertinencia territorial respecto a sus tierras ancestrales, basado en trabajo comunitario.



Estrategia de seguridad hídrica para la zona norte: incluir al pueblo aymara en el monitoreo y fiscalización; mejorar acceso a agua potable y saneamiento en zonas rurales, mejorar el control de extracciones, definir zonas de conservación, bofedales, etc.

Programa de fomento y protección a la ganadería camélida.

Observatorio de situaciones climáticas y conflictos socio-ambientales del territorio: recopilar y disponibilizar antecedentes; facilitar el acceso a información relativa a los impactos del cambio climático en el territorio ancestral aymara; mejorar y difundir el conocimiento sobre los pasivos mineros ubicados en el territorio ancestral aymara.

Implementación de un programa de fortalecimiento de la identidad cultural y pertenencia territorial aymara con participación de educadores tradicionales y comunidades.

Mesa de gestión de la inversión pública aymara con foco en territorios aislados (altiplano).

Implementación de una mesa de coordinación permanente entre gobiernos municipales y regionales que cuenten con población indígena: potenciar sinergias entre las medidas relacionadas con los pueblos indígenas de planes regionales y comunales de cambio climático; incluir a representantes del pueblo aymara.

TALLER: TRABAJO GRUPAL



GREEN
CLIMATE
FUND



TRABAJO GRUPAL

- 1: El trabajo consiste en un **diálogo** con todos los y las asistentes. La moderación del diálogo estará a cargo del equipo consultor: Paulo Castro, Javier Castillo, Rodrigo Meza y Eduardo Rubio. A continuación se presentan las “reglas del juego” de esta actividad:
 - **Revisaremos una medida a la vez**, a través de preguntas guía.
 - Para facilitar la participación de todos y todas, se dará la palabra a **una persona a la vez**. El equipo de apoyo irá registrando las opiniones.
 - Para permitir que todos y todas tengan la oportunidad de expresar su opinión, **se sugiere realizar intervenciones breves**.
 - En caso de que sean muchos asistentes: ¿estarían de acuerdo en dividirse en salas? ¿alguna agrupación en especial o al azar?
- 2: Al final del trabajo grupal se dará la palabra para que participantes puedan entregar su visión u opinión respecto al trabajo realizado.

Estrategia de seguridad hídrica para la zona norte: incluir al pueblo aymara en el monitoreo y fiscalización; mejorar acceso a agua potable y saneamiento en zonas rurales, mejorar el control de extracciones, definir zonas de conservación, bofedales, etc.

**1.-¿Qué le parece la medida presentada?
¿Requiere alguna modificación?**

2.-¿Qué otras medidas incorporarían?

3.- ¿Cómo integrar a las personas que no suelen considerarse en las medidas de adaptación? (niñas, niños, mujeres, adultos/as mayores, etc.)

Programa de fomento y protección a la ganadería camélida.

1.-¿Qué le parece la medida presentada?
¿Requiere alguna modificación?

2.-¿Qué otras medidas incorporarían?

3.- ¿Cómo integrar a las personas que no suelen considerarse en las medidas de adaptación? (niñas, niños, mujeres, adultos/as mayores, etc.)

Observatorio de situaciones climáticas y conflictos socio-ambientales del territorio: recopilar y disponibilizar antecedentes; facilitar el acceso a información relativa a los impactos del cambio climático en el territorio ancestral aymara; mejorar y difundir el conocimiento sobre los pasivos mineros ubicados en el territorio ancestral aymara.

**1.-¿Qué le parece la medida presentada?
¿Requiere alguna modificación?**

2.-¿Qué otras medidas incorporarían?

3.- ¿Cómo integrar a las personas que no suelen considerarse en las medidas de adaptación? (niñas, niños, mujeres, adultos/as mayores, etc.)

Implementación de un programa de fortalecimiento de la identidad cultural y pertenencia territorial aymara con participación de educadores tradicionales y comunidades.

1.-¿Qué le parece la medida presentada?
¿Requiere alguna modificación?

2.-¿Qué otras medidas incorporarían?

3.- ¿Cómo integrar a las personas que no suelen considerarse en las medidas de adaptación? (niñas, niños, mujeres, adultos/as mayores, etc.)

Mesa de gestión de la inversión pública aymara con foco en territorios aislados (altiplano).

1.-¿Qué le parece la medida presentada?
¿Requiere alguna modificación?

2.-¿Qué otras medidas incorporarían?

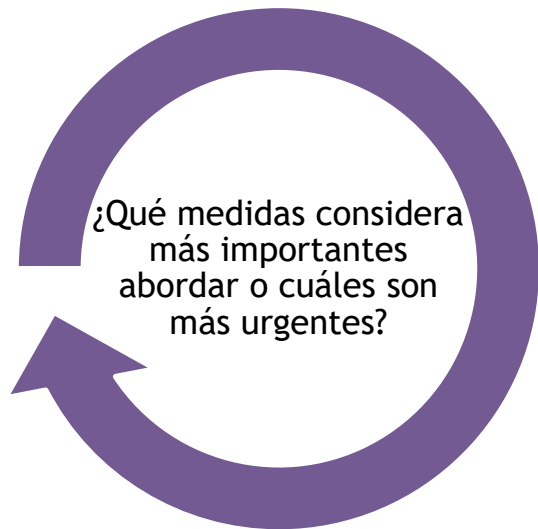
3.- ¿Cómo integrar a las personas que no suelen considerarse en las medidas de adaptación? (niñas, niños, mujeres, adultos/as mayores, etc.)

Implementación de una mesa de coordinación permanente entre gobiernos municipales y regionales que cuenten con población indígena: potenciar sinergias entre las medidas relacionadas con los pueblos indígenas de planes regionales y comunales de cambio climático; incluir a representantes del pueblo aymara.

1.-¿Qué le parece la medida presentada?
¿Requiere alguna modificación?

2.-¿Qué otras medidas incorporarían?

3.- ¿Cómo integrar a las personas que no suelen considerarse en las medidas de adaptación? (niñas, niños, mujeres, adultos/as mayores, etc.)



Escala (de 1 a 6):

- 1 - Alto nivel de importancia
- 3 - Medio nivel de importancia
- 6 - Bajo nivel de importancia

Estrategia de seguridad hídrica para la zona norte: incluir al pueblo aymara en el monitoreo y fiscalización; mejorar acceso a agua potable y saneamiento en zonas rurales, mejorar el control de extracciones, definir zonas de conservación, bofedales, etc.

Programa de fomento y protección a la ganadería camélida.

Observatorio de situaciones climáticas y conflictos socio-ambientales del territorio: recopilar y disponibilizar antecedentes; facilitar el acceso a información relativa a los impactos del cambio climático en el territorio ancestral aymara; mejorar y difundir el conocimiento sobre los pasivos mineros ubicados en el territorio ancestral aymara.

Implementación de un programa de fortalecimiento de la identidad cultural y pertenencia territorial aymara con participación de educadores tradicionales y comunidades.

Mesa de gestión de la inversión pública aymara con foco en territorios aislados (altiplano).

Implementación de una mesa de coordinación permanente entre gobiernos municipales y regionales que cuenten con población indígena: potenciar sinergias entre las medidas relacionadas con los pueblos indígenas de planes regionales y comunales de cambio climático; incluir a representantes del pueblo aymara.



CIERRE



GREEN
CLIMATE
FUND

